

TAKSONY

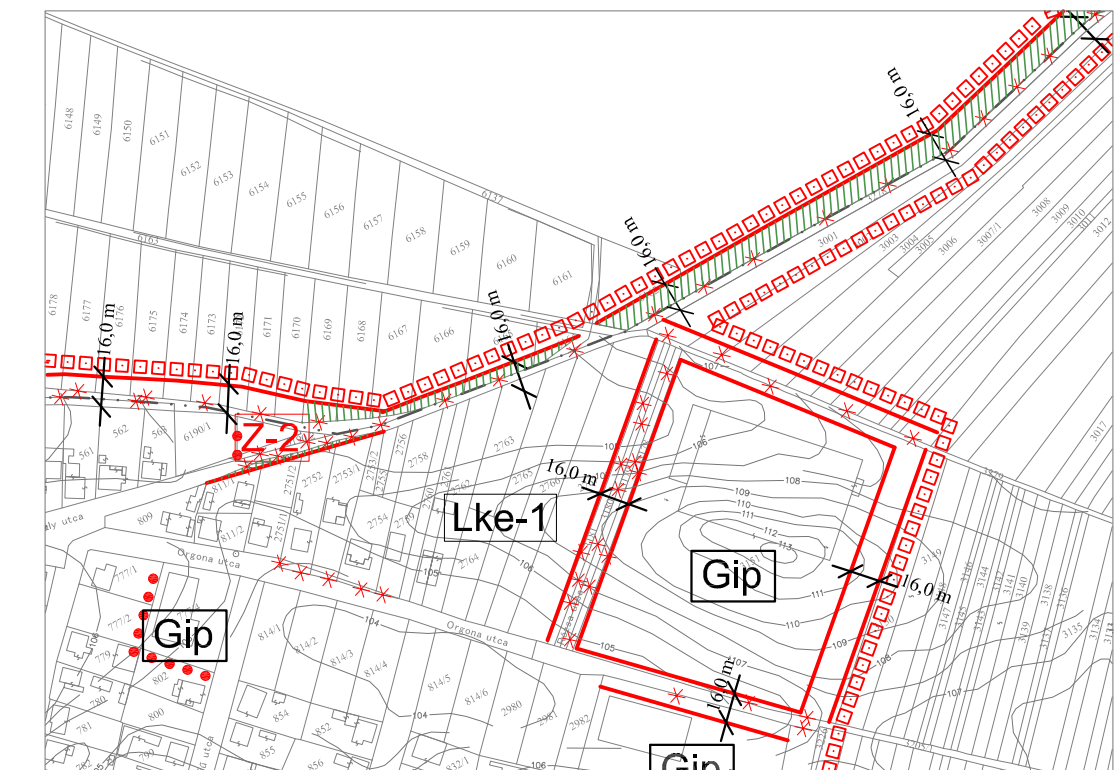
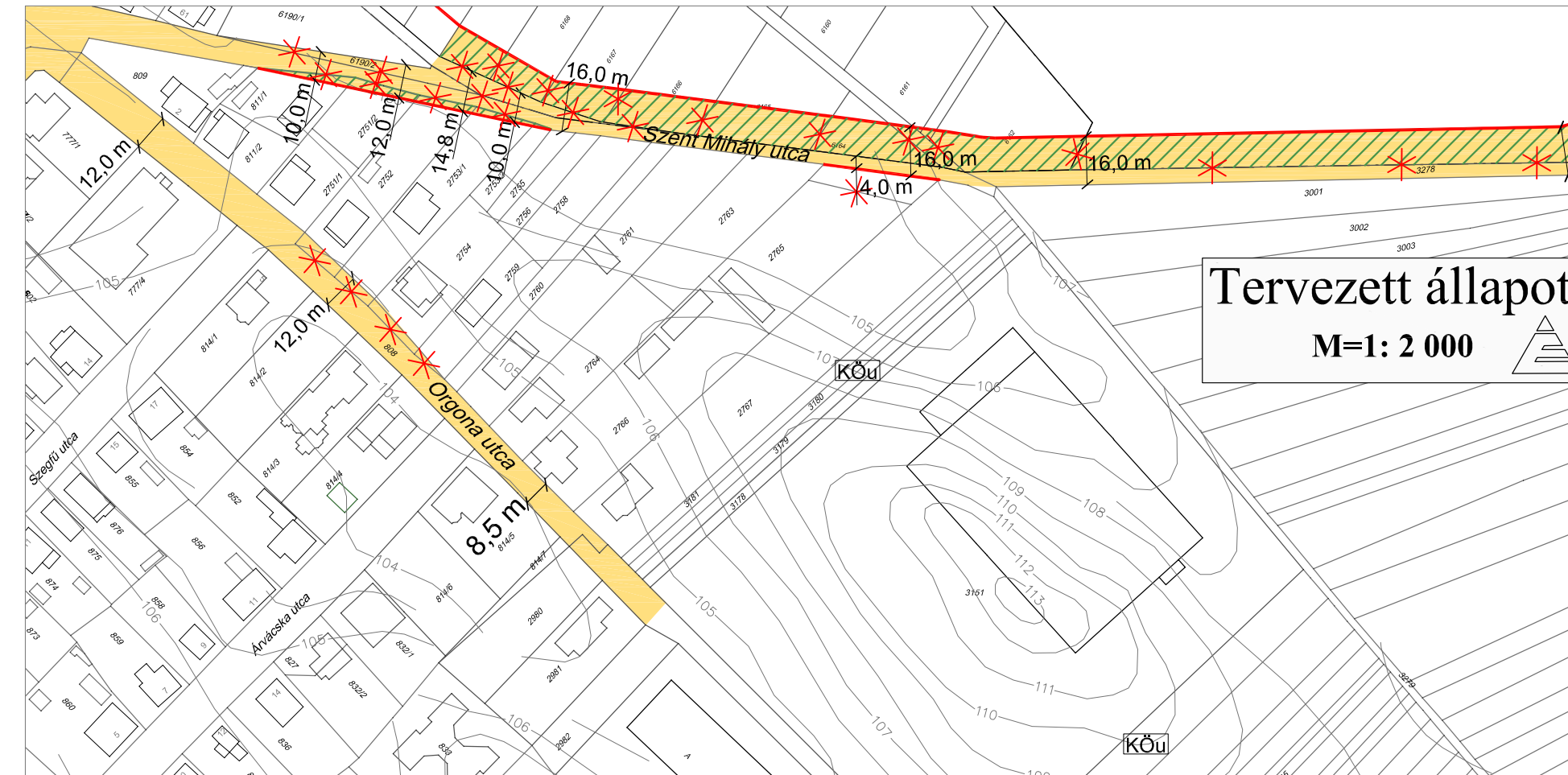
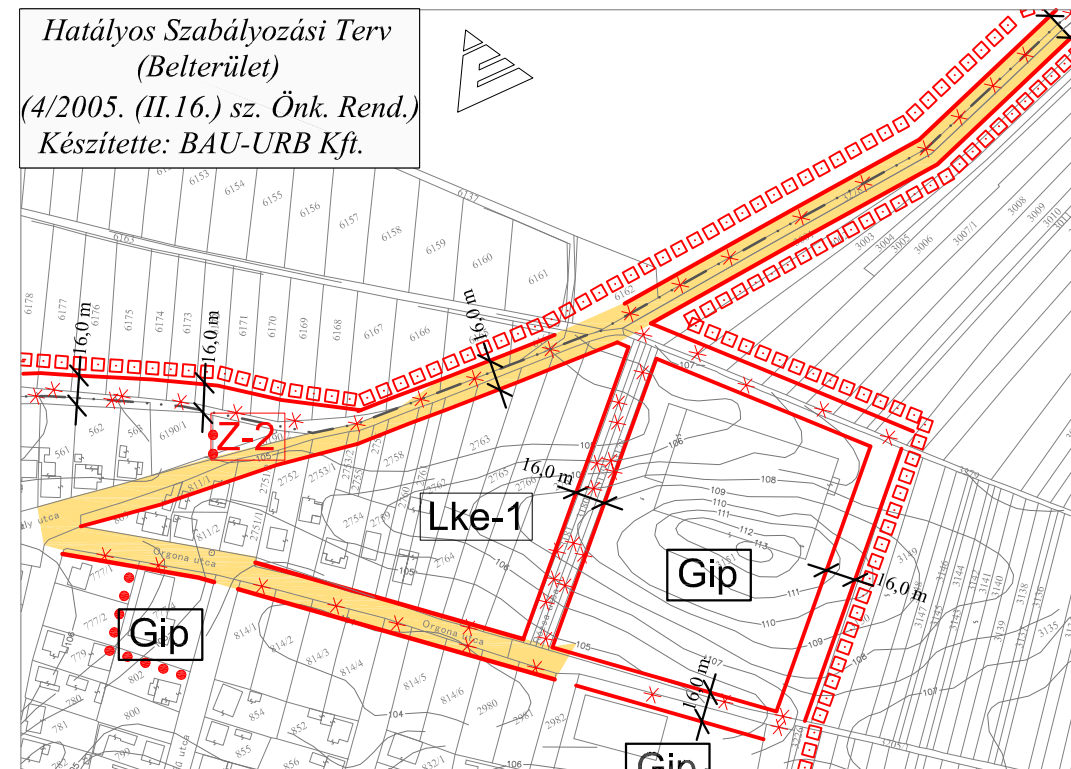
TELEPÜLÉSRENDEZÉSI TERVE SZABÁLYOZÁSI TERV

(Belterület)
Módosítása








8. Szent Mihály utca és Orgona utca

Módosított Szabályozási Terv


Kivonat a hatályos Szabályozási Tervből



JELMAGYARÁZAT

-  Felülvizsgálattal érintett terület
-  Meglévő belterületi határ
-  Szabályozási vonal (tervezett közterületi telekhatár)
-  Szabályozási szélesség
-  Meglévő, megmaradó telekhatár
-  Kötelező megszüntető jel
-  Helyi közút céljára történő lejegyzés

A szabályozási terv csak a helyi építési szabályzattal együtt érvényes!
A terv készült AutoCAD LT2011 szoftverrel, melynek regisztrációs száma: 391-82364992.
Készült az állami alaptérkép felhasználásával, a földhivatal által hitelesített alaptérkép alapján 2004-ben.

 TERVEZŐ ÉS TANÁCSADÓ KFT. 1112 BP., DAYKA GÁBOR UTCA 94. TEL./FAX: 319-36-44 EMAIL: bauurb@t-online.hu	MEGRENDELŐ: TAKSONY NAGYKÖZSÉG ÖNKORMÁNYZAT, KÉPVISELŐ - TESTÜLETE	RAJZSZÁM: T-6/mód/8 Tsz.: 59/2014
	A MUNKÁ MEGNEVEZÉSE: TAKSONY TELEPÜLÉSRENDEZÉSI TERVE	
A RAJZ MEGNEVEZÉSE: SZABÁLYOZÁSI TERV MÓDOSÍTÁSA		
A MUNKÁ VEZETŐ TERVEZŐJE: Füredi Éva MÉK: TT-1 01-3432	TAJRENDEZÉS, KÖRNYEZETALÁRTÁS: Auer Jolán MÉK: TK-1 01-5003	TERVEZŐ: Rhorer Ádám MÉK: K1-1 01-3157
TERVEZŐ: Sziéné Béres Mónika MÉK: K 01-5211		DIGITÁLIS SZERKESZTŐ, RAJZOLÓ: Füredi Éva

Ez a Terv a BAU-URB Kft. szellemi tulajdona, az ebben foglaltakat az 1999. évi LXXVI. tv. véd.